









AFECCIONES

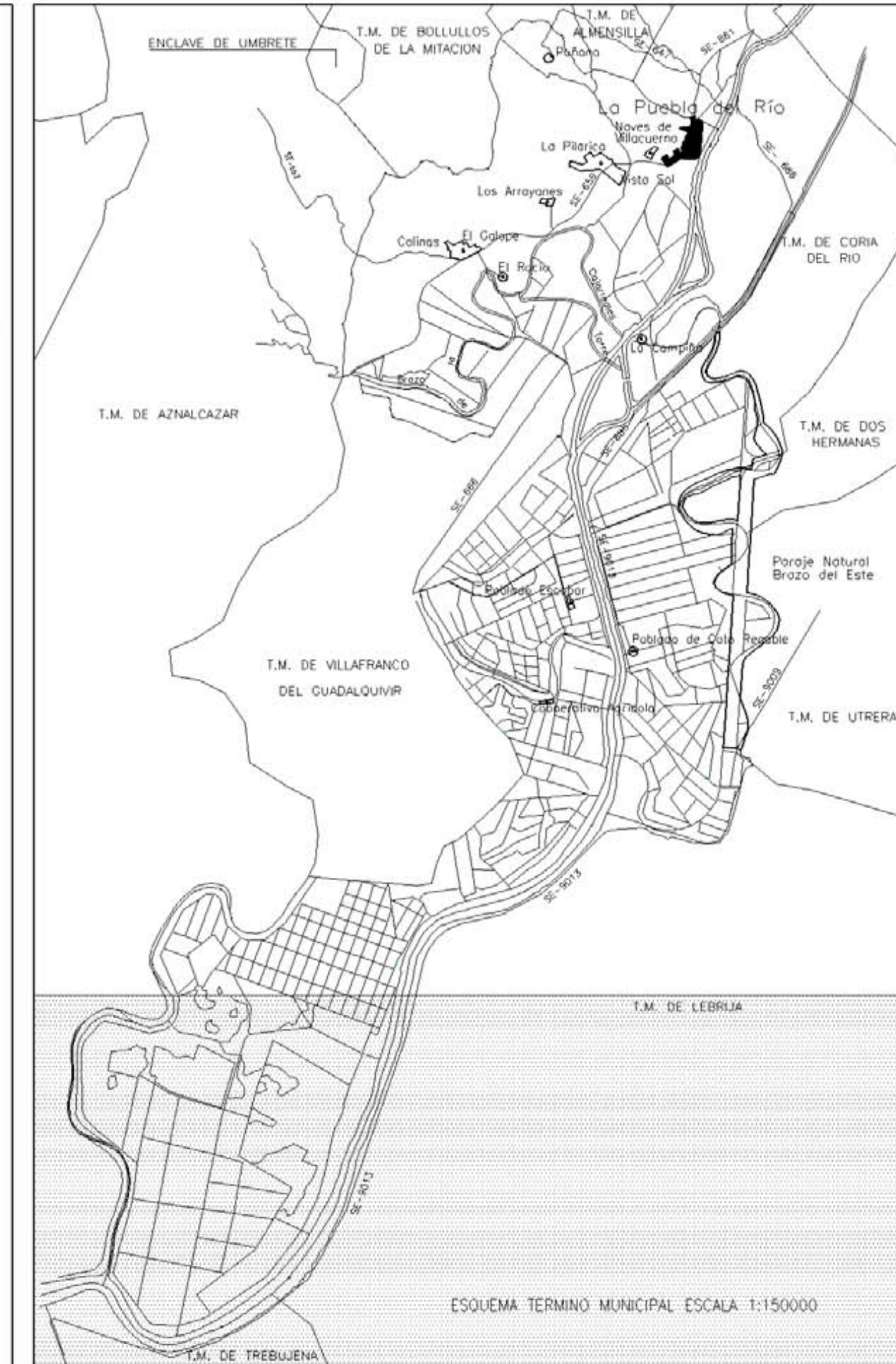
-  AREAS FORESTALES. Ley Forestal de Andalucía.
-  AREAS FORESTALES. Montes de Propios.
-  AREAS AGRICOLAS TRADICIONALES. P.D.T.C. Doñana
-  AREAS AGRICOLAS DE REGADIO. P.D.T.C. Doñana. Arrozales
-  ELEMENTOS SINGUL. BAJO GUADALQUIVIR. P.D.T.C. Doñana
-  PARQUE NATURAL ENTORNO DE DOÑANA. ZONA B
-  PARQUE NATURAL ENTORNO DE DOÑANA. ZONA C
-  PARQUE NATURAL ENTORNO DE DOÑANA. ZONA D
-  PARQUE NACIONAL DE DOÑANA.
-  PARAJE NATURAL BRAZO DEL ESTE
-  AGUAS SUPERFICIALES. CURSOS PRINCIPALES
-  AGUAS SUPERFICIALES. OTROS CURSOS DE AGUA

PROCESOS TERRITORIALES

-  TENSIONES CRECIENTES DE URBANIZACIÓN
-  NUCLEO URBANO
-  PARCELACIONES Y POBLADOS
-  ACTIVIDADES PISCICOLAS.
-  OCIO Y OTRAS ACTIVIDADES LIGADAS A LA NATURALEZA

RIESGOS

-  INUNDABLES
-  RIESGOS HIDROLÓGICOS EN PEQUEÑAS CUENCAS.
-  CONTAMINACIÓN DE LAS AGUAS SUBTERRÁNEAS



ESQUEMA TERMINO MUNICIPAL ESCALA 1:150000



ESTUDIO DE IMPACTO AMBIENTAL NORMAS SUBSIDIARIAS DE PLANEAMIENTO MUNICIPAL DE LA PUEBLA DEL RIO

FORMACION:
AYUNTAMIENTO DE
LA PUEBLA DEL RIO

REDACCION:
DIPUTACION PROVINCIAL
DE SEVILLA.



AFECCIONES, PROCESOS Y RIESGOS

REDACTOR Esik
Miguel Ángel Pérez García
Geógrafo

DOCUMENTO PARA APROBACION INICIAL

DIRECTOR FACULTATIVO:
Eduardo Carrido Ibañez

FECHA
ABRIL 2000

Nº PLANO.

EsIA.2.3

ESCALA:
1:50.000